










Approuvé par arrêté préfectoral du 19 avril 2019

### Zonage réglementaire

 Grenat	 Rouge-Port	 Bleu
 Rouge	 Rouge centre urbain	 Bleu clair
	 Rouge hôpital	

Cadastre et parcellaire 2016

 Limites communales  
 Plan d'eau

## Plan de Prévention des Risques de Submersion Marine Commune de La Teste-de-Buch

Plan d'ensemble

Avril 2019

1/25000

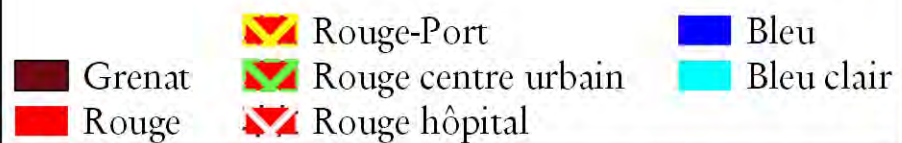


PRÉFÈTE  
DE LA GIRONDE

DDTM 33 / SRGC / PPRL



## Zonage réglementaire



Approuvé par arrêté préfectoral du 19 avril 2019

La Teste-de-Buch



PRÉFÈTE  
DE LA GIRONDE

DDTM 33 / SRGC / PPRL


## Plan de Prévention des Risques de Submersion Marine Commune de La Teste-de-Buch


Zoom 1 / 8

Avril 2019

1/5 000

Cadastre et parcellaire 2016

 Limites communales

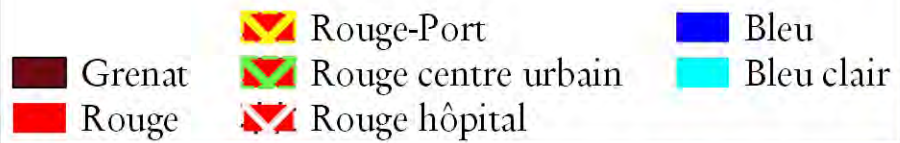
 Plan d'eau

0 50 100 150 200 250 m





## Zonage réglementaire



Approuvé par arrêté préfectoral du 19 avril 2019

La Teste-de-Buch



PRÉFÈTE  
DE LA GIRONDE

DDTM 33 / SRGC / PPRL


## Plan de Prévention des Risques de Submersion Marine Commune de La Teste-de-Buch


Zoom 2 / 8

Avril 2019

1/5 000

Cadastre et parcellaire 2016

 Limites communales








 Plan d'eau

0 50 100 150 200 250 m





# Zonage réglementaire

	Grenat		Rouge-Port		Bleu
	Rouge		Rouge centre urbain		Bleu clair
			Rouge hôpital		

Approuvé par arrêté préfectoral du 19 avril 2019



PRÉFÈTE  
DE LA GIRONDE

## Plan de Prévention des Risques de Submersion Marine Commune de La Teste-de-Buch


DDTM 33 / SRGC / PPRL

Zoom 3 / 8

Avril 2019

1/5 000

Cadastre et parcellaire 2016

 Limites communales

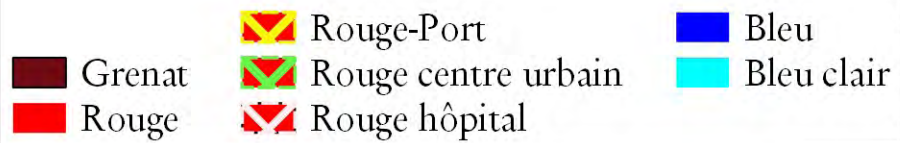
 Plan d'eau

0 50 100 150 200 250 m





## Zonage réglementaire



Approuvé par arrêté préfectoral du 19 avril 2019

Arcachon

La Teste-de-Buch



PRÉFÈTE  
DE LA GIRONDE

## Plan de Prévention des Risques de Submersion Marine Commune de La Teste-de-Buch

DDTM 33 / SRGC / PPRL

Zoom 4 / 8

Avril 2019

1/5 000

Cadastre et parcellaire 2016

Limites communales

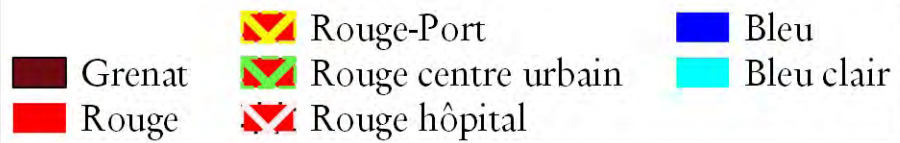
Plan d'eau

0 50 100 150 200 250 m





## Zonage réglementaire



Approuvé par arrêté préfectoral du 19 avril 2019

La Teste-de-Buch



PRÉFÈTE  
DE LA GIRONDE

## Plan de Prévention des Risques de Submersion Marine Commune de La Teste-de-Buch


DDTM 33 / SRGC / PPRL

Zoom 5 / 8

Avril 2019

1/5 000

Cadastre et parcellaire 2016

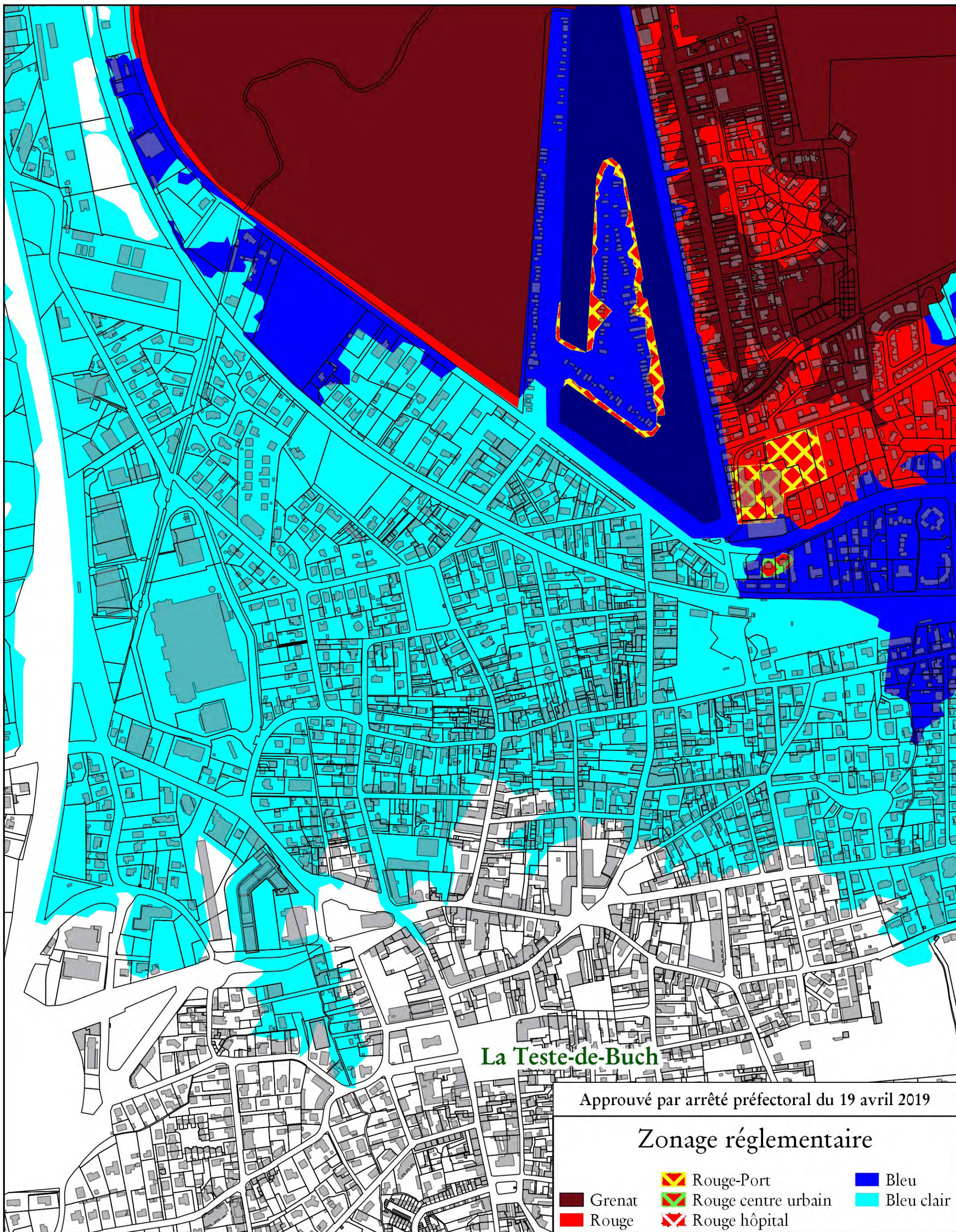
 Limites communales

 Plan d'eau

0 50 100 150 200 250 m














Approuvé par arrêté préfectoral du 19 avril 2019

### Zonage réglementaire

- |  |   |  |
|--|---|--|
|  Grenat |  Rouge-Port          |  Bleu       |
|  Rouge  |  Rouge centre urbain |  Bleu clair |
|  |  Rouge hôpital       |  |



PRÉFÈTE  
DE LA GIRONDE

## Plan de Prévention des Risques de Submersion Marine Commune de La Teste-de-Buch


DDTM 33 / SRGC / PPRL

Zoom 6 / 8

Avril 2019

1/5 000

Cadastre et parcellaire 2016

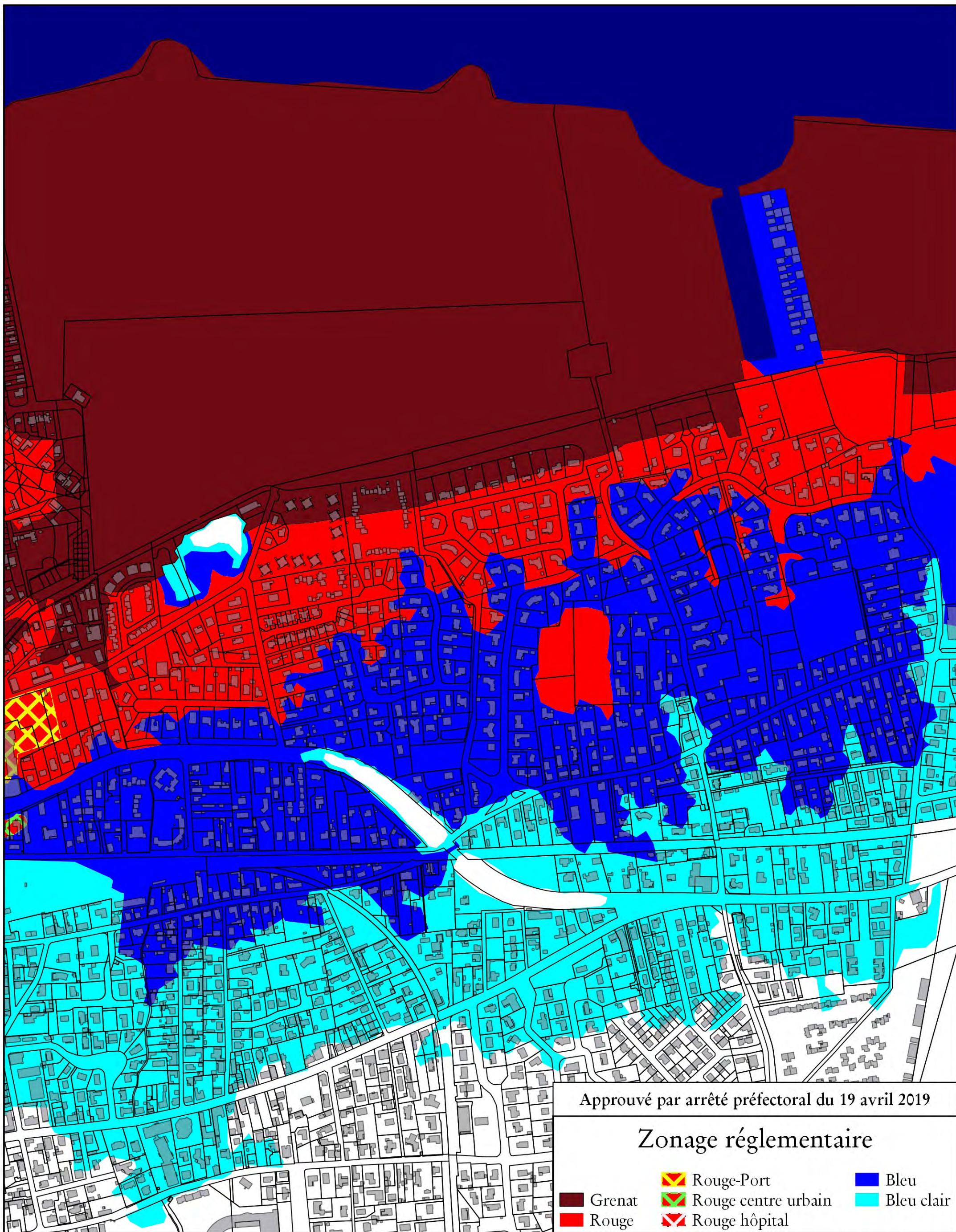
 Limites communales

 Plan d'eau

0 50 100 150 200 250 m







Approuvé par arrêté préfectoral du 19 avril 2019

### Zonage réglementaire

- |        |                     |            |
|--------|---------------------|------------|
| Grenat | Rouge-Port          | Bleu       |
| Rouge  | Rouge centre urbain | Bleu clair |
|        | Rouge hôpital       |            |



PRÉFÈTE  
DE LA GIRONDE

## Plan de Prévention des Risques de Submersion Marine Commune de La Teste-de-Buch

DDTM 33 / SRGC / PPRL

Zoom 7 / 8

Avril 2019

1/5 000

Cadastre et parcellaire 2016

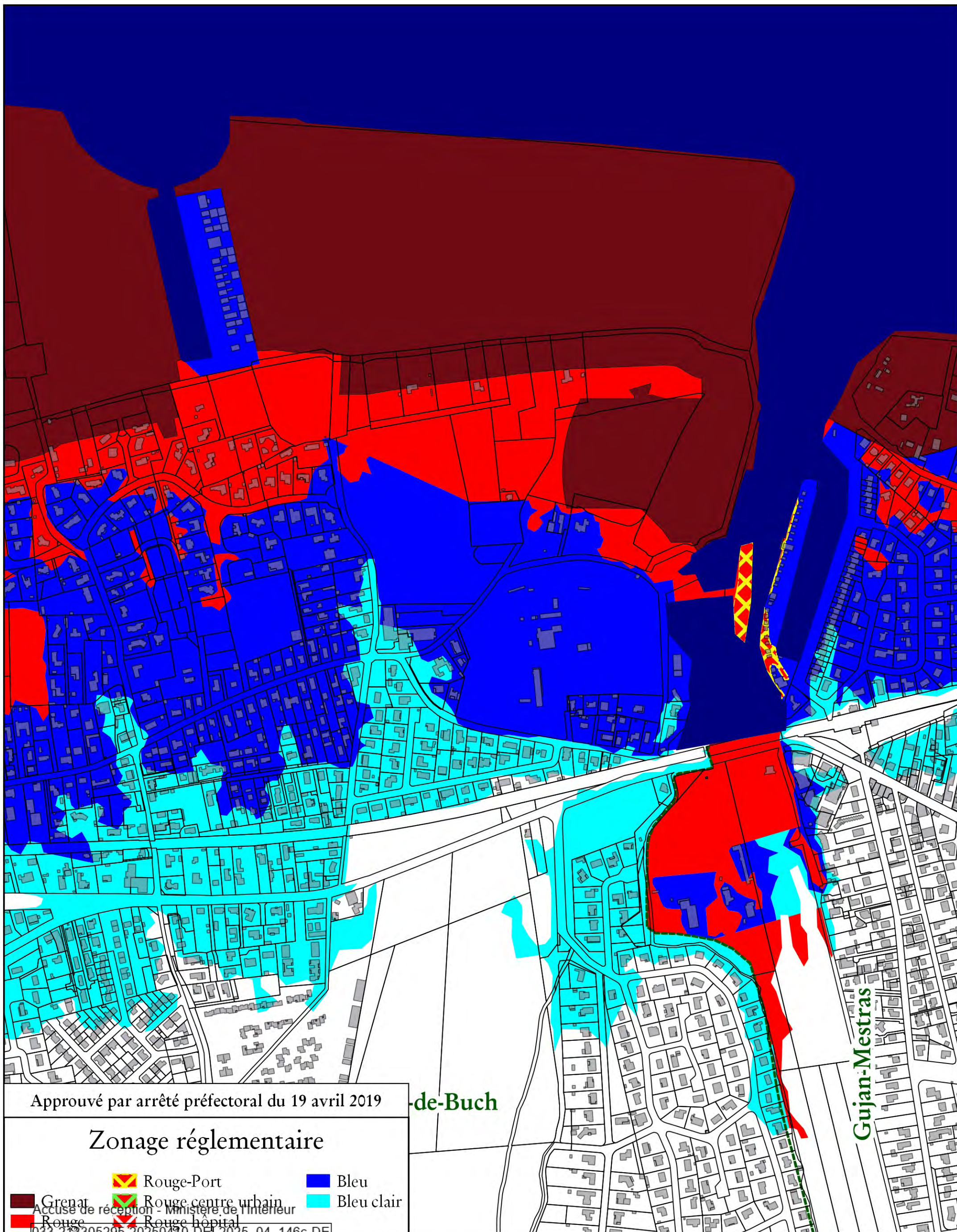
Limites communales

Plan d'eau

0 50 100 150 200 250 m







Approuvé par arrêté préfectoral du 19 avril 2019

## Zonage réglementaire

- |   |   |  |
|---|---|--|
|  Grenat          |  Rouge-Port          |  Bleu       |
|  Rouge           |  Rouge centre urbain |  Bleu clair |
|  Rouge hôpital |   |  |

Accusé certifié exécutoire

Reçu par le préfet : 15/04/2025  
Publication : 15/04/2025


Le Maire de La Teste de Buch, Patrick DAVET

DE LA GIRONDE

DDTM 33 / SRGC / PPRL

# Plan de Prévention des Risques de Submersion Marine Commune de La Teste-de-Buch

Cadastre et parcellaire 2016

 Limites communales

 Plan d'eau

0 50 100 150 200 250 m

Zoom 8 / 8

Avril 2019

1/5 000